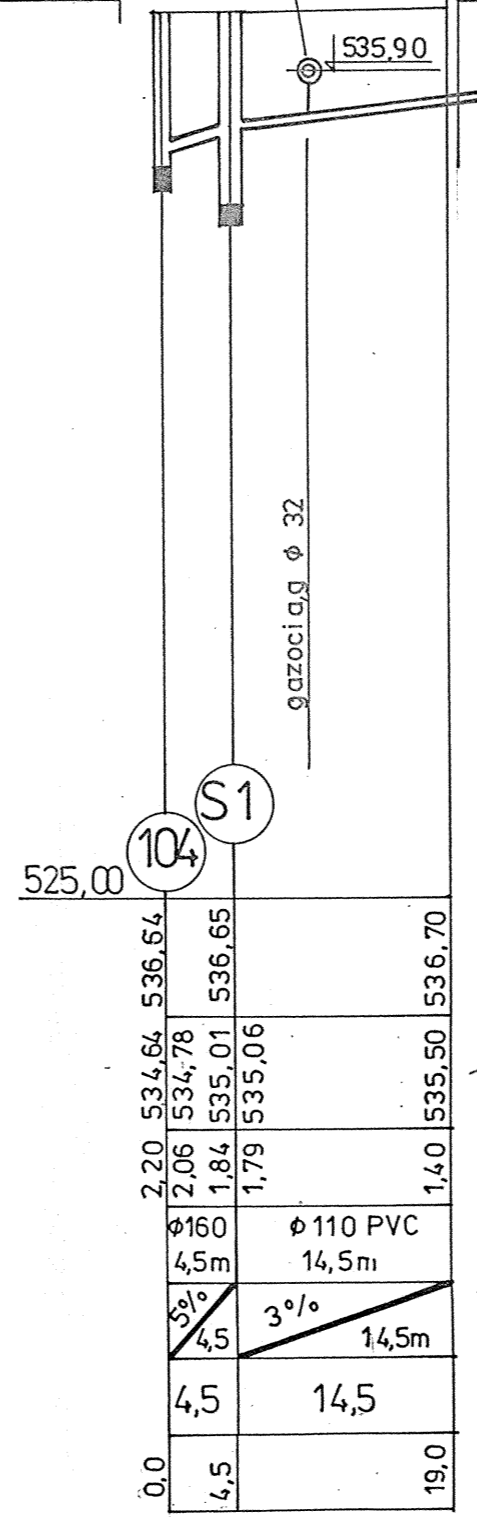
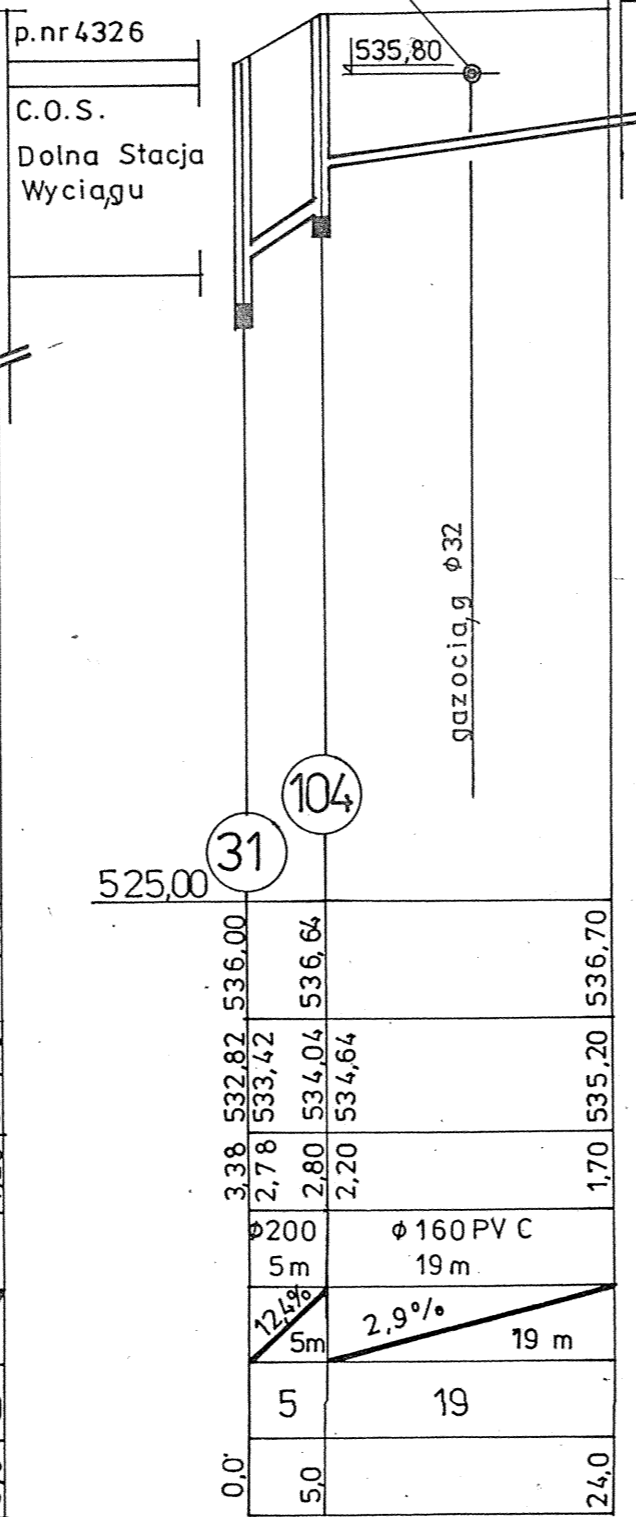
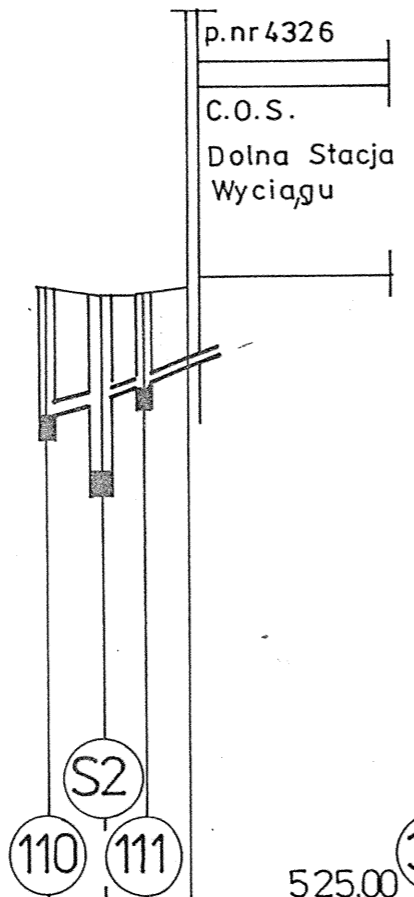




POZIOM PORÓWNAWCZY	530,00								
RZĘDNA TERENU		538,10	538,00	538,00	538,00	538,10			
RZĘDNA DNA KANALIZACJI		536,42	536,60	536,82	536,82	537,10			
GŁĘBOKOŚĆ WYKOPU		1,88	1,60	1,55	1,55	1,20			
MATERIAŁ, ŚREDNICE		φ160	φ110						
		3,5m	5,5m						
SPADKI, DŁUGOŚCI		3,5	2,5	3					
ODLEGŁOŚCI WĘZŁÓW		3,5	2,5	3,0					
DŁUGOŚCI BIEŻĄCE		0,0	3,5	6,0	9,0				



TEMAT: P.T. KANALIZACJI SANITARNEJ Adres: SZCZYRK, UL. MYŚLIWSKA - „TARTAK - ORZECHOWA”		Skala 1:----- 500
Nazwa rys. PROFIL PODŁUŻNY NR 7		
Projektował: mgr inż. Józef LICHON	Opracował: tech. J. CHMIEL tech. M. WYŚLYCH	Branża INST. SANITARNE Data GRUDZIEŃ 99 r.
		
Upr. proj. nr 146/90/B.-B.		Rys. nr 11
Inwestor: URZĄD MIASTA W SZCZYRKU		